

SEJOUR dans le VERCORS

Yvon, François et Jacques vous propose un séjour,

Du DIMANCHE 21 au VENDREDI 26 MAI 2023

Le **Vercors** se dresse à l'avant-poste des Alpes françaises. Quelques cols et des gorges profondes permettent d'accéder à un ensemble de paysages variés, mélanges de nature et d'espaces travaillés, sculptés par des générations d'agriculteurs, de pasteurs et de forestiers.

Ces paysages traduisent l'identité du massif du Vercors construite dans un contexte souvent difficile. Ils constituent un patrimoine inestimable qui concilie les valeurs du passé et celles du futur.

Nous séjournons à **Bouvante**.

Pour plus d'informations vous pouvez consulter les sites :

[Parc régional du Vercors](#)

[Vercors-drome-et-royans](#)

[Bouvante](#)

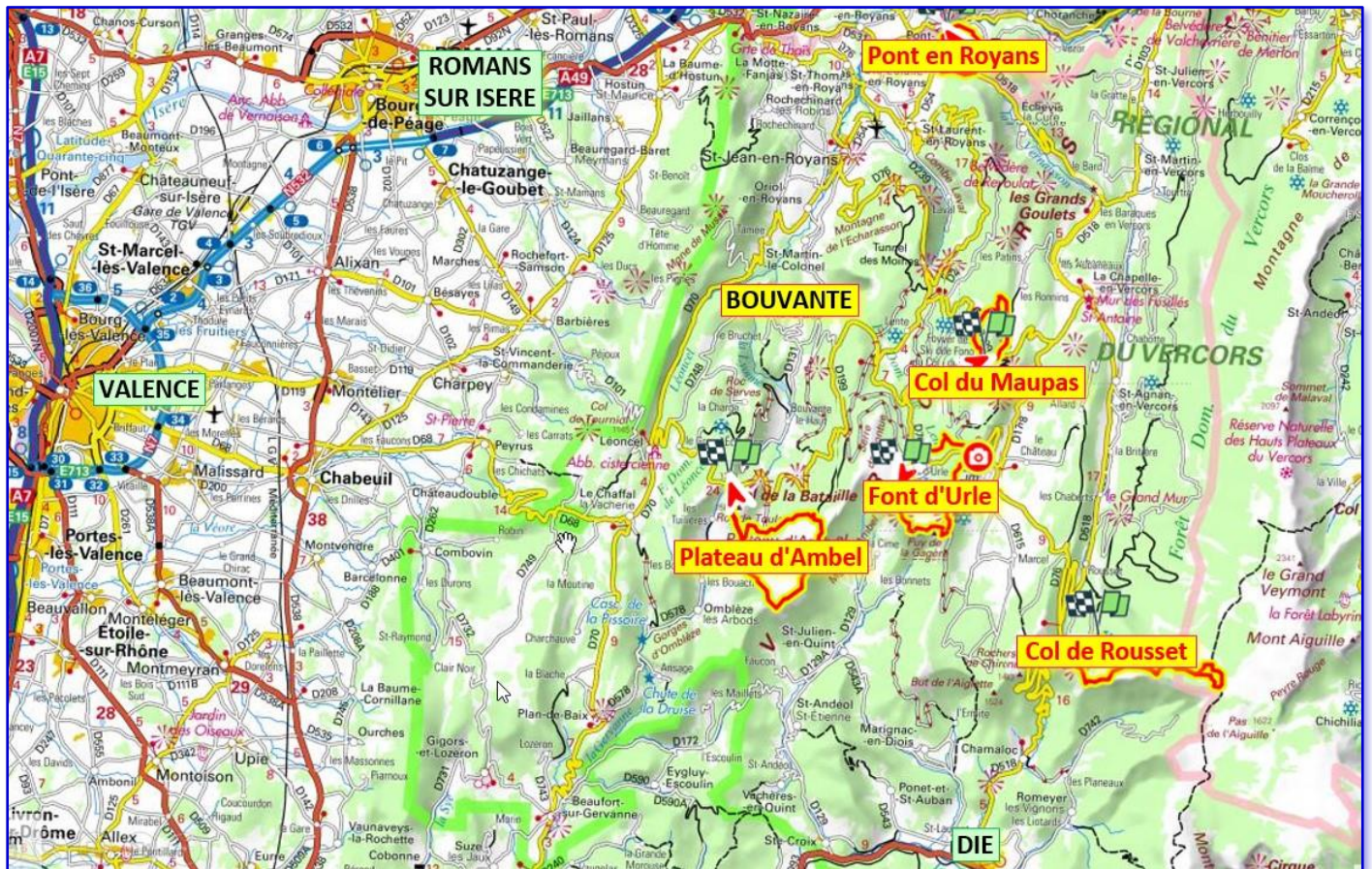
Résumé du programme.

Dimanche	21 mai 2023	Voyage Le Cend्रे - Col de Carri. Randonnée Col du Maupas . Installation au Gite du Vercors à Bouvante.
Lundi	22 mai 2023	Randonnée Puy de la Gagère - Col de la Chau .
Mardi	23 mai 2023	Randonnée Col du Rousset – Cabane de Pré Peyret .
Mercredi	24 mai 2023	Randonnée La cascade blanche . Visite guidée de Pont en Royans .
Jeudi	25 mai 2023	Randonnée Le plateau d'Ambel .
Vendredi	26 mai 2023	Voyage Bouvante - Hauterives. Le palais idéal du Facteur Cheval . Voyage Hauterives - Le Cend्रे.

Le programme des randonnées pourra être modifié en fonction de la météo.

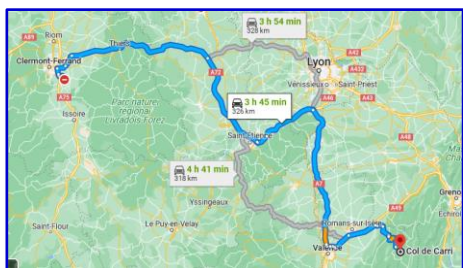
Les horaires, les durées des trajets et des randonnées sont données à titre indicatif.

CARTES de la REGION



PROGRAMME du SEJOUR

Dimanche 21 mai 2023



Le Cendre - Col de Carri

via Saint-Etienne, Valence, Romans sur Isère.
330 km. - 4h. plus pauses.



Pour plus de détails, cliquer sur l'image.

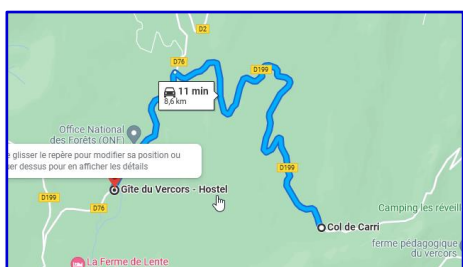
Pique-nique sorti du sac.

Randonnée : Col du Maupas

7,0 km 2h.30 Dénivelés : 230 m.

Randonnée facile (*)

Pour voir la fiche, cliquer sur la photo.



Col de Carri - Bouvante

9 km. - 15 min. en voiture.



Pour plus de détails, cliquer sur l'image.

Installation au gîte

HEBERGEMENT

Gîte du Vercors

Hameau de Lente.
26190 - BOUVANTE.
Tél. : 04.75.48.94.41.

Le "Gîte du Vercors" est niché au cœur du Parc Régional du Vercors, à Lente (altitude 1100m), entre le Cirque de Combe Laval et la station de ski de Font d'Urle.

Pour plus de détails, cliquer sur la photo

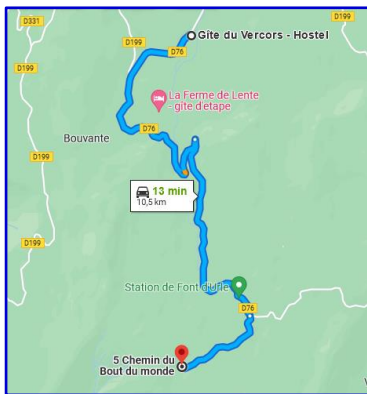


Chambre de 2, 3 ou 4 personnes.
Douche et WC privés pour chaque chambre.

½ pension, avec pique-nique.

APPORTER : Draps de dessus et serviettes de toilette.
 Une boîte type Tupperware pour les piques niques.





Gîte du Vercors - Font d'Urle

10 km. - 15 min. en voiture.

← Pour plus de détails, cliquer sur l'image.

Randonnée : Puy de la Gagère - Col de la Chau

13,9 km 5h.00 Dénivelés : 540 m.

Randonnée difficile (***)

Pour voir la fiche, cliquer sur la photo. →

Nous pourrons voir le [Mémorial de la Résistance](#).



Gîte du Vercors - Col du Rousset

30 km. - 35 min. en voiture.


← Pour plus de détails, cliquer sur l'image.

Randonnée : Col du Rousset – Cabane de Pré Peyret




16,3 km 5h.45 Dénivelés : 540 m.

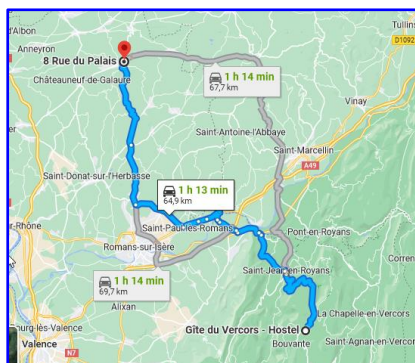
Randonnée difficile (***)

Pour voir la fiche, cliquer sur la photo. →



	Gites du Vercors - Pont-en-Royans
27 km. - 35 min. en voiture.	
 <i>Pour plus de détails, cliquer sur l'image.</i>	
Randonnée : La cascade blanche.	
11,3 km 3h.45 Dénivelés : 490 m. Randonnée moyenne (**)	
<i>Pour voir la fiche, cliquer sur la photo.</i> 	
Visite guidée de Pont en Royans.	
Horaire : 15h.30 - Durée : 1h.30	
<i>Pour plus d'informations, cliquer sur la photo.</i> 	

Gîte du Vercors - Col de la Bataille	
16 km. - 30 min. en voiture.	
<i>Routes fermées en hiver</i>	
 <i>Pour plus de détails, cliquer sur l'image.</i>	
Randonnée : Le plateau d'Ambel.	
16,8 km 5h.45 Dénivelés : 585 m. Randonnée difficile (***)	
<i>Pour voir la fiche, cliquer sur la photo.</i> 	



Gîte du Vercors - Hauterives

65 km. - 1h.15. en voiture.

Pour plus de détails, cliquer sur l'image.

Visite : **Le palais idéal du Facteur Cheval.**

Horaire : 11h.00 - Durée : 1h.00

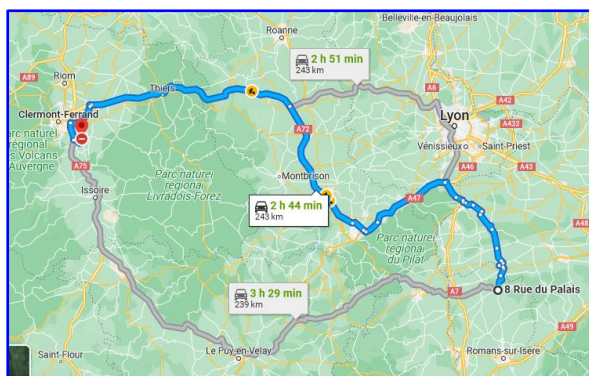
Pour plus d'informations, cliquer sur la photo. →



12h.45 : Déjeuner à **L'idéal Resto du Palais.**

2 Rue du Palais Idéal - 26390 - Hauterives

Menu : Salade caillette, ravioles, dessert.



Hauterives - Le Cendre

250 km. - 3h. en voiture.

Pour plus de détails, cliquer sur l'image.

BUDGET PREVISIONNEL

Demi-pension	266,00 €		
Transport	40,00 €		
Visite guidée de Pont en Royans	8,00 €	environ	190,00 € pour le groupe.
Visite du palais du Facteur Cheval	10,00 €	environ.	8,00 € / personne + 80,00 €.
Frais divers (Assurances, ...)	8,00 €		
Restaurant	25,00 €		
TOTAL	360,00 €	environ	+ frais personnels.